




Załącznik nr 1 do Gminnego Programu Rewitalizacji dla Gminy Śmigiel na lata 2024-2033



Podstawowe kierunki zmian funkcjonalno-przestrzennych obszaru rewitalizacji







Legenda

-  Granica Miasta Śmigiel
-  Granica obszaru rewitalizacji

Projekty zintegrowane

-  Projekt Zintegrowany nr 1
-  Projekt Zintegrowany nr 2
-  Projekt Zintegrowany nr 3
-  Projekt Zintegrowany nr 4
-  Projekt Zintegrowany nr 5
-  Projekt Zintegrowany nr 6
-  Projekt Zintegrowany nr 7
-  Projekt Zintegrowany nr 8

Przedsięwzięcia uzupełniające

-  Przedsięwzięcie uzupełniające nr 1
-  Przedsięwzięcie uzupełniające nr 2
-  Przedsięwzięcie uzupełniające nr 3
-  Przedsięwzięcie uzupełniające nr 4
-  Przedsięwzięcie uzupełniające nr 5
-  Przedsięwzięcie uzupełniające nr 6

SKALA 1:5000

